"Sanace železničního spodku Lovosice - Bohušovice"

Předběžný výkres výkupu pozemků

Souřadnicový systém S - JTSK
Výškový systém Bpv

Katastrální území:
Keblice, Prosmyky

Klad 5
M 1:1000

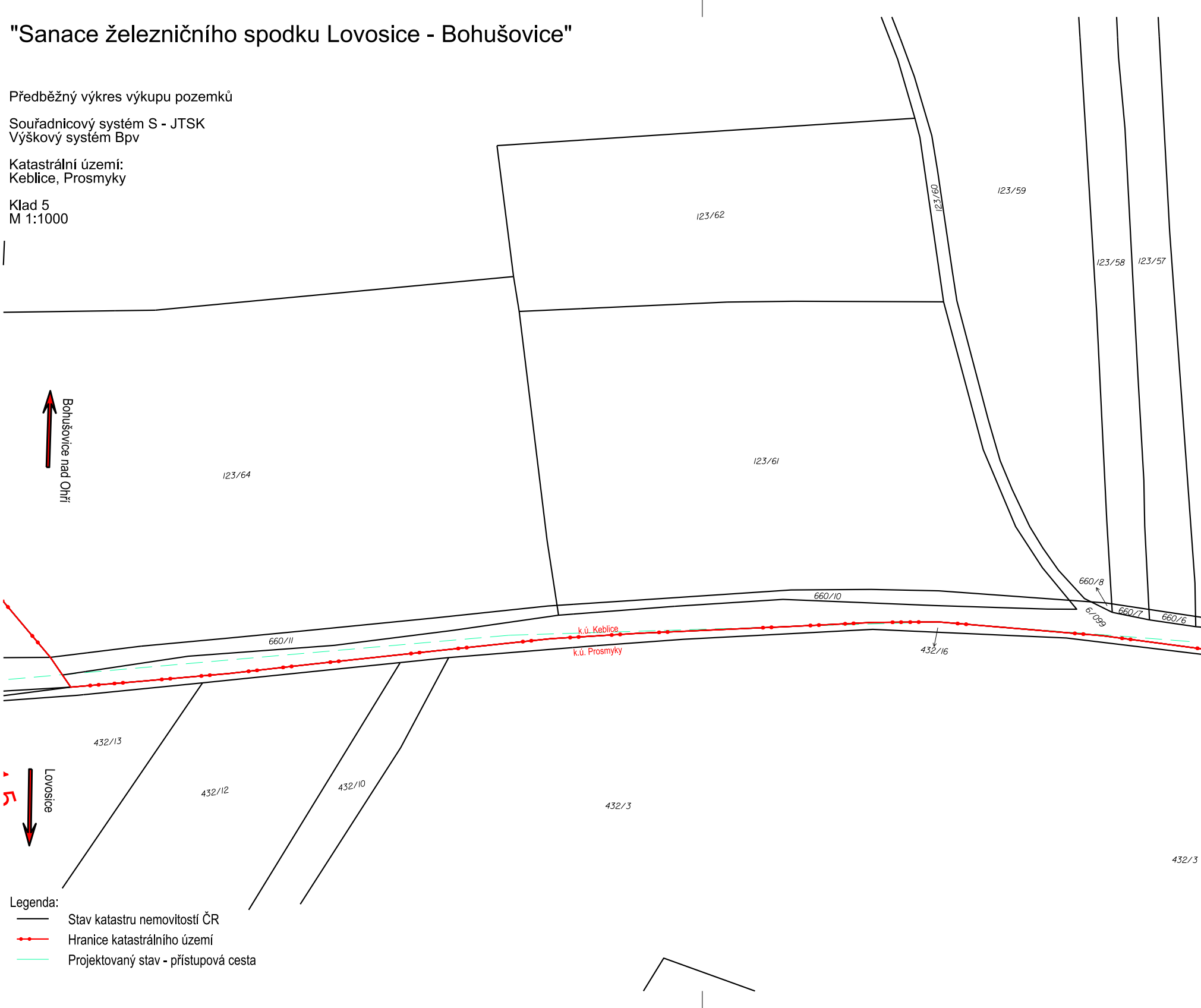
123/62
123/60
123/59
123/58
123/57
123/64
123/61
Bohušovice nad Ohří
660/11
660/10
660/8
660/9
660/7
660/6
k.ú. Keblice
k.ú. Prosmyky
432/16
432/13
432/12
432/10
432/3
432/3
Lovosice
5

Legenda:
— Stav katastru nemovitostí ČR
●—● Hranice katastrálního území
— Projektovaný stav - přístupová cesta

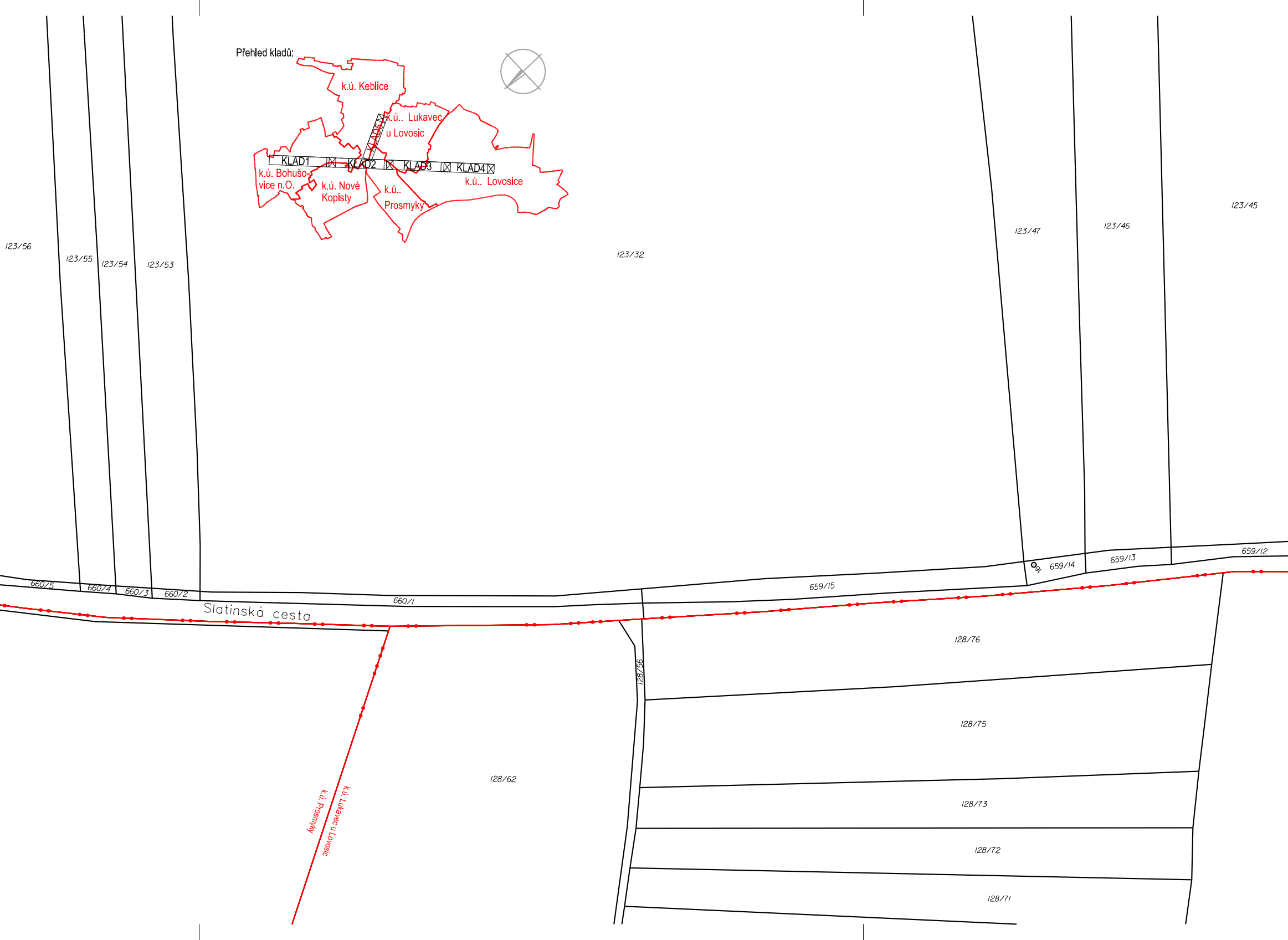
Přehled kladů:
k.ú. Keblice
k.ú.. Lukavec u Lovosic
KLAD5
KLAD1
KLAD2
KLAD3
KLAD4
k.ú. Bohušovice n.O.
k.ú. Nové Kopisty
k.ú.. Prosmyky
k.ú.. Lovosice
123/56
123/55
123/54
123/53
123/32
123/47
123/46
123/45
660/5
660/4
660/3
660/2
660/1
Slatinská cesta
659/15
91
659/14
659/13
659/12
128/76
128/56
128/75
128/62
128/73
128/72
128/71
k.ú. Prosmyky
k.ú. Lukavec u Lovosic

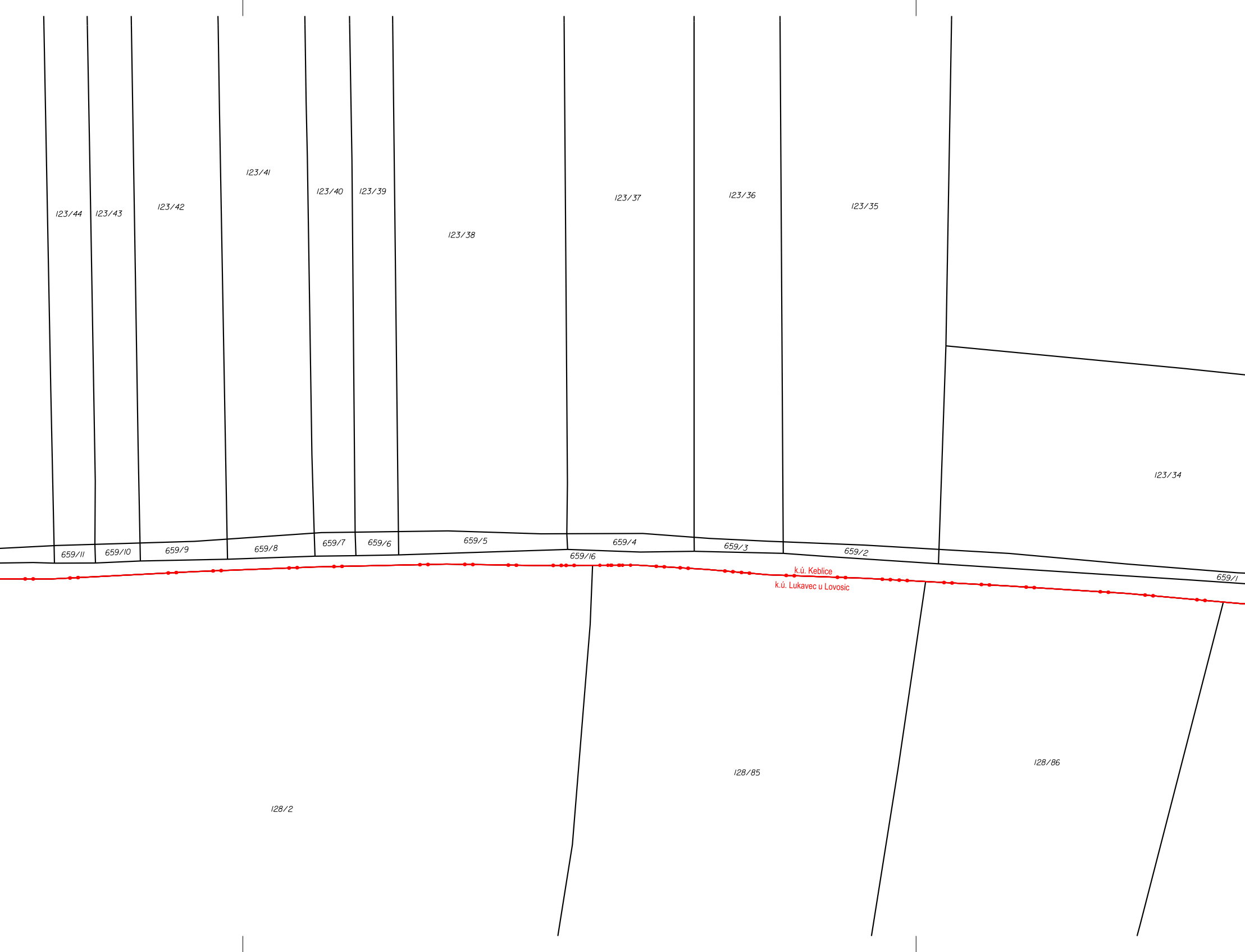
123/44
123/43
123/42
123/41
123/40
123/39
123/38
123/37
123/36
123/35
123/34
659/11
659/10
659/9
659/8
659/7
659/6
659/5
659/16
659/4
659/3
659/2
659/1
k.ú. Keblice
k.ú. Lukavec u Lovosic
128/2
128/85
128/86

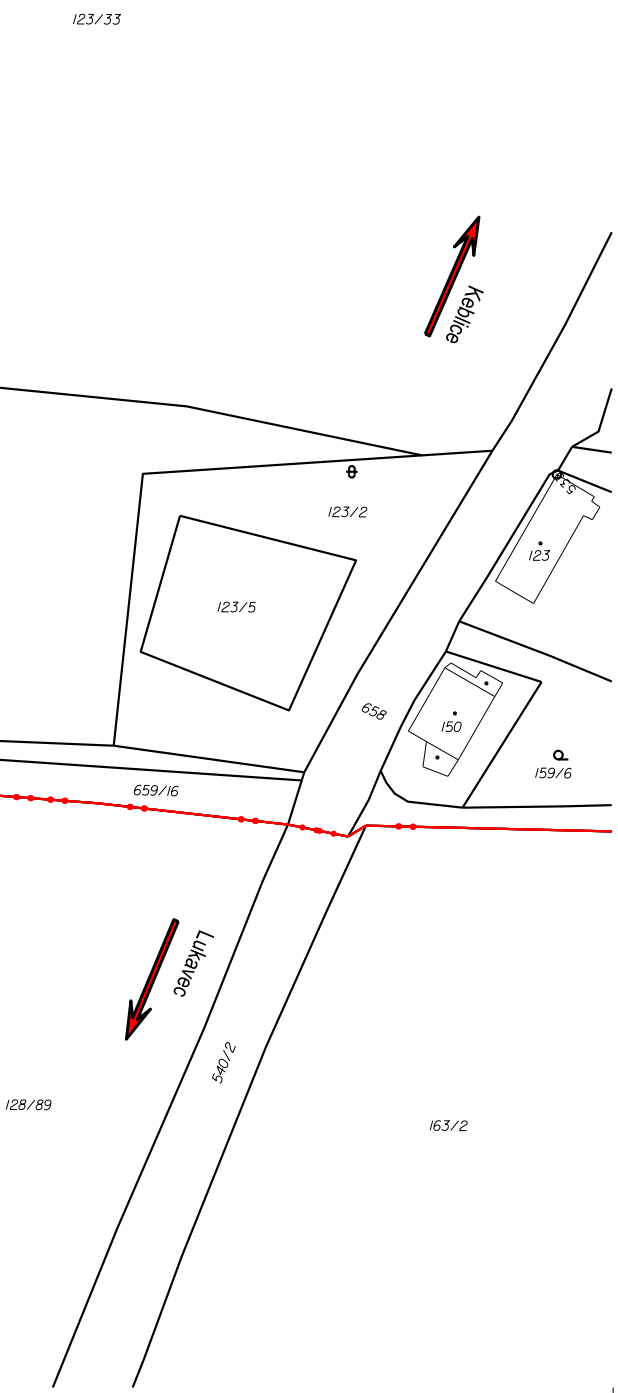
123/33
Kebilce
123/2
123
123/5
658
150
159/6
659/16
Lukavec
540/2
128/89
163/2

EVROPSKÁ UNIE
Evropské strukturální a investiční fondy
Operační program Doprava

Ministerstvo dopravy
Státní fond dopravní infrastruktury

Jiná ověření:

Paré:

Orientační schéma:

GST Lovosice
zast. Lukavec
zast. Nové Kopisty
GST Bohušovice nad Ohří

Razítko oprávněné osoby:

Podpis:
Datum:

Revize:	Datum:	Popis:	Kontroloval:
000	30.09.2023	Definitivní odevzdání dokumentace	Ing. Stanislav Sabo

Stavebník/Investor: Správa železnic, státní organizace
Adresa: Dlážděná 1003/7, 110 00 Praha 1
Zástupce investora: Stavební správa západ
Adresa: Ke Štvanici 656/3, 186 00 Praha 8

Zhotovitel díla: EXprojekt s.r.o.
Adresa: Heršpická 758/13, 619 00 Brno
Kontakt: T: +420 533 312 000
E: info@exprojekt.cz

Zhotovitel objektu: EXprojekt s.r.o.
Adresa: Heršpická 758/13, 619 00 Brno
Kontakt: T: +420 533 312 000
E: info@exprojekt.cz

Hlavní projektant (HIP): Ing. Petr Jemelka Ing. Dominik Mojžíšek
Specialista:

Název stavby/akce: Sanace železničního spodku Lovosice - Bohušovice
Označení investora: S631500901
Zakázka: 2020-077

Název části: Situace stavby
Označení části: C.2

Název objektu/dílčí části: Katastrální situační výkres
Označení objektu/komplexu: -

Název přílohy: Katastrální situační výkres
Název dílčí části přílohy: část 5
Číslo přílohy (typ/pořadí): 2. 005

Odpovědný projektant: Ing. Dominik Mojžíšek
Zpracovatel přílohy: Ing. Stanislav Sabo
Měřítko: -
Formáty: 7 x A4
Stupeň dokumentace: DUSP+PDPS

Kraj: Ústecký
Katastrální území: viz textová část
TUDU: 0801 26
Smluvní datum zpracování: 30.09.2023

Kód označení přílohy:
S631500901_PDPS_C2XXX_XXXXXXXX_XX_2_005_000